

DECRET N° 2015/1173 /PM DU 25 MAI 2015  
 portant incorporation au domaine privé de l'Etat et  
 classement en Unité Forestière d'Aménagement (UFA),  
 d'une portion de forêt de 30 880 hectares dénommée UFA  
 11 006.-

**LE PREMIER MINISTRE, CHEF DU GOUVERNEMENT,**

- Vu la Constitution ;
- Vu l'ordonnance n° 74/1 du 06 juillet 1974 fixant le régime foncier, modifiée et complétée par l'ordonnance n°77/1 du 10 janvier 1977;
- Vu l'ordonnance n°74/2 du 06 juillet 1974 fixant le régime domanial, modifiée et complétée par l'ordonnance n°77/2 du 10 janvier 1977;
- Vu la loi n° 94/01 du 20 janvier 1994 portant régime des forêts, de la faune et de la pêche, ensemble ses modificatifs subséquents ;
- Vu le décret n°76/166 du 27 avril 1976 fixant les modalités de gestion du domaine national ;
- Vu le décret n° 92/089 du 04 mai 1992 précisant les attributions du Premier Ministre, modifié et complété par le décret n° 95/145 bis du 04 août 1995 ;
- Vu le décret n°95/531/PM du 23 août 1995 fixant les modalités d'application du régime des forêts, modifié et complété par le décret n°99/781/PM du 13 octobre 1999 ;
- Vu le décret n° 2011/408 du 09 décembre 2011 portant organisation du Gouvernement ;
- Vu le décret n° 2011/409 du 09 décembre 2011 portant nomination d'un Premier Ministre, Chef du Gouvernement ;
- Vu le dossier technique y afférent,

**DECRETE :**

**ARTICLE 1<sup>er</sup>.**- Est, pour compter de la date de signature du présent décret, incorporée au domaine privé de l'Etat au titre de forêt de production et classée en Unité Forestière d'Aménagement (UFA) dénommée **UFA 11 006**, la portion de forêt d'une superficie de **30 880 hectares** située dans le Département de la Manyu, Région du Sud-Ouest, et délimitée ainsi qu'il suit :

Le point **A (536 805 ; 618 525)** dit de base de cette forêt, se trouve sur un ponceau sur la route Talangaye-ancien Ashum.

**AU NORD-OUEST ET AU NORD :**

- Du point **A**, suivre la route AB = 8,19 km et de gisement 12 degrés pour atteindre le point **B** situé sur le cours de la rivière Bachi ;



- Du point **B (538 442 ; 626 546)**, suivre en amont Bachi sur une distance de 10,7 km, puis son affluent de gauche sur 2,39 km pour atteindre le point **C** situé sur son cours ;
- Du point **C (547 937 ; 621 835)**, suivre les droites :
  - CD = 3,01 km et de gisement 55 degrés, **D (550 392 ; 623 576)** situé sur le cours d'une rivière non dénommée ;
  - DE = 4,91 km et de gisement 126 degrés, **E (554 365 ; 620 686)** situé sur le cours d'une rivière non dénommée.

### A L'EST :

- Du point **E**, suivre les droites :
  - EF = 4,91 km et de gisement 210 degré, **F (551 903 ; 616 435)** situé sur la confluence de deux rivières non dénommées ;
  - FG = 6,79 km et de gisement 140 degrés **G (556 261 ; 611 266)** situé sur la confluence de deux rivières non dénommées affluents de Mbu ;
  - GH = 3,08 km et de gisement 201 degrés, **H (555 164 ; 608 386)** situé sur la confluence de deux rivières non dénommées affluents de Mbu ;

• Du point **H**, suivre en amont l'affluent de droite sur une distance de 0,98 km pour atteindre le point **I** de confluence avec un affluent non dénommé ;

• Du point **I (555 026 ; 607 450)**, suivre la droite **IJ = 1,56 km** et de gisement 210 degrés pour atteindre le point **J** situé sur la confluence de deux rivières non dénommées affluents de Mbu ;


• Du point **J (554 236 ; 606 105)**, suivre en amont l'affluent de droite sur une distance de 2,19 km pour atteindre le point **K** situé sur sa confluence avec une rivière non dénommée ;

• Du point **K (553 309 ; 604 287)**, suivre la droite **KL = 1,60 km** et de gisement 205 degrés pour atteindre le point **L** situé sur le cours de la rivière Mamfué ;

- Du point **L (552 636 ; 602 840)**, suivre en amont Mamfué sur une distance de 6,15 km pour atteindre le point **M** situé sur sa confluence avec la rivière Evu Anyen ;
- Du point **M (549 739 ; 600 681)**, suivre en amont Evu Anyen sur une distance de 5,39 km pour atteindre le point **N** situé sur son cours ;
- Du point **N (548 963 ; 596 718)**, sur la droite **NO = 2,91 km** et de gisement 205 degrés pour atteindre le point **O (547 744 ; 594 077)**.

### AU SUD :

- Du point **O**, suivre la droite **OP = 2,68 km** et de gisement 270 degrés pour atteindre le point **P (545 068 ; 594 077)**.





**QUEST :**

- Du point **P**, suivre la droite  $PQ = 1,60$  km et de gisement  $0$  degré pour atteindre le point **Q** (**545 069 ; 595 678**) situé sur le cours d'un affluent non dénommé de Mamfué ;
- Du point **Q**, suivre en amont cet affluent sur une distance de  $0,45$  km, puis son affluent de droite sur  $1,16$  km pour atteindre le point **R** situé sur sa source ;
- Du point **R** (**545 148 ; 596 969**), suivre la droite  $RS = 1,22$  km et de gisement  $40$  degrés pour atteindre le point **S** situé sur le cours de la rivière Bakogo ;
- Du point **S** (**545 939 ; 579 898**), suivre en aval Bakogo sur une distance de  $2,90$  km pour atteindre le point **T** situé sur sa confluence avec Mamfué ;
- Du point **T** (**544 834 ; 600 340**), suivre la droite  $TU = 3,25$  km et de gisement  $346$  degrés pour atteindre le point **U** situé sur la confluence de la rivière Bargume avec un affluent de droite non dénommé ;
- Du point **U** (**544 060 ; 603 492**), suivre en amont Bargume sur une distance de  $5,47$  km pour atteindre le point **V** situé sur son cours ;
- Du point **V** (**543 699 ; 607 158**), suivre la droite  $VW = 1,17$  km et de gisement  $245$  degrés pour atteindre le point **W** situé sur le cours d'un affluent non dénommé de Bali ;
- Du point **W** (**542 634 ; 606 664**), suivre en aval cet affluent sur une distance de  $4,92$  km pour atteindre le point **X** situé sur sa confluence avec Bali ;
- Du point **X** (**541 783 ; 610 954**) suivre les droites :

$XY = 1,17$  km et de gisement  $34$  degrés pour atteindre le point **Y** (**542 439 ; 611 928**) situé sur le cours d'un affluent non dénommé de Bali ;


$YZ = 1,53$  km et de gisement  $353$  degrés pour atteindre le point **Z** (**542 257 ; 613 453**) situé sur la source d'un cours d'eau non dénommé ;

$ZA1 = 1,41$  km et de gisement  $280$  degrés pour atteindre le point **A1** (**540 868 ; 613 692**) situé sur la confluence de deux rivières non dénommées affluents de Bali ;

$A1B1 = 2,11$  km et de gisement  $340$  degrés pour atteindre le point **B1** (**540 155 ; 615 673**) situé sur la confluence de deux rivières non dénommées ;

$B1C1 = 1,93$  km et de gisement  $38$  degrés pour atteindre le point **C1** (**541 350 ; 617 192**) situé sur la confluence de deux rivières non dénommées ;

- Du point **C1**, suivre en aval cette rivière sur une distance de  $0,59$  km pour atteindre le point **D1** situé sur sa confluence avec une rivière non dénommée ;





Du point D1 (541 034 ; 617 658), suivre en amont cette rivière sur une distance de 0,67 km pour atteindre le point E situé sur son cours ;

- Du point E1 (540 439 ; 617 472), suivre la droite E1F1 = 1,72 km et de gisement 288 degrés pour atteindre le point F1 situé sur la source d'une rivière non dénommée ;
- Du point F1 (538 802 ; 618 006), suivre en aval cette rivière sur une distance de 1,92 km pour atteindre le point G1 situé sur sa confluence avec un affluent de gauche non dénommé ;
- Du point G1 (537 465 ; 618 221), suivre la droite G1A = 0,73 et de gisement 295 degrés pour atteindre le point A, dit de base.

La zone forestière ainsi délimitée, couvre une superficie de 30 880 (trente mille huit cent quatre vingt) hectares.


**ARTICLE 2.-** (1) Le domaine forestier ainsi délimité et dénommé Unité Forestière d'Aménagement n° 11 006, est affecté à la production des bois d'œuvre.

(2) Les populations riveraines continuent à exercer dans la forêt ainsi classée, leurs droits d'usage portant sur la collecte des produits forestiers, non ligneux, les plantes médicinales, le ramassage du bois de chauffage.

(3) Les droits d'usage spécifiques sont arrêtés lors de l'élaboration et de l'approbation du plan d'aménagement de ladite Unité Forestière d'Aménagement, conformément aux textes en vigueur.

(4) L'activité d'exploitation forestière ne peut y être menée que conformément audit plan d'aménagement arrêté par le Ministre chargé des forêts.

**ARTICLE 3.-** Le présent décret sera enregistré, puis publié au Journal Officiel en français et en anglais./-



Yaoundé, le 25 MAI 2015

**LE PREMIER MINISTRE,  
CHEF DU GOUVERNEMENT,**

