





Referencias.

-  Aerogeneradores
-  Puesto rural
-  Caminos secundarios
-  Caminos a construir
-  Estepa arbustiva
-  Área PE Vientos Neuquinos I

0 500 1.000 1.500 2.000  
1:55000  
Metros

**Mapa de vegetación**  
Proyecto Parque Eólico Vientos Neuquinos I  
Vientos Neuquinos S.A.



Marzo 2014

Sistema de referencia.

WGS 84 - Campo Inchauspe Argentina Faja 2

Software.

GVSig 1.12 / Google Earth Pro

Autor. Scudelati & Asociados

