






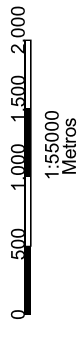





Referencias.

-  Aerogeneradores
-  Puesto rural
-  Caminos secundarios
-  Caminos a construir
-  Bajos
-  Meseta
-  Área PE Vientos Neuquinos I



Mapa de relieve
Proyecto Parque Eólico Vientos Neuquinos I
Vientos Neuquinos S.A.

Marzo 2014

Sistema de referencia.
WGS 84 - Campo Inchauspe Argentina Faja 2
Software.
GVSig 1.12 / Google Earth Pro
Autor. Scudelati & Asociados
