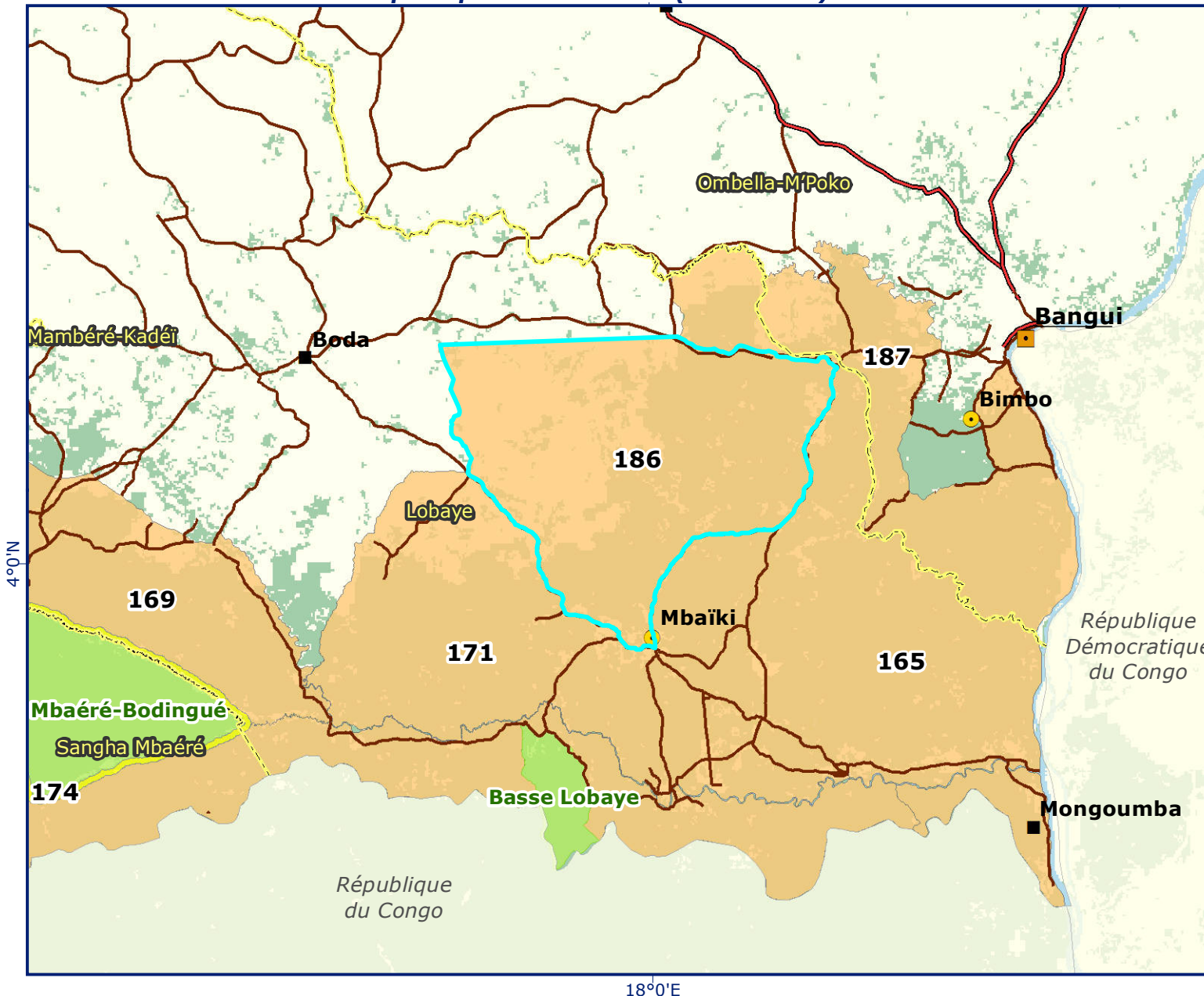


Atlas forestier interactif de la République centrafricaine (version 1.0)

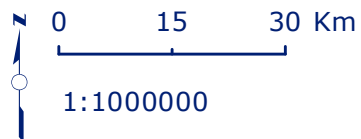
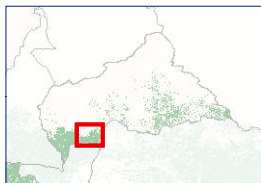


- Lieux habités**
 - Capitale
 - Chef-lieu de préfecture
 - Chef-lieu de sous-préfecture
- Limites administratives**
 - - - Contour de préfecture
- Infrastructures de transport**
 - Route nationale
 - Route régionale
 - Autre
- Domaine forestier permanent**
 - Zone tampon
 - Aire protégée
 - Permis forestier (PEA)
 - Parc présidentiel
- Couvert forestier**
 - Autre
 - Forêt dense et humide
 - Eau

4°0'N

4°0'N

18°0'E



Situation de décembre 2009



WORLD
RESOURCES
INSTITUTE



MINISTÈRE
DES EAUX,
FORÊTS, CHASSE
ET PÊCHE