

REPUBLIQUE CENTRAFRICAINE

Convention définitive d'aménagement-exploitation

Entre

Le *Ministère des Eaux, Forêts, Chasse et Pêche*, ci-après désigné « le concédant »,

et :

La Société Centrafricaine de Bois (en sigle CENTRA-BOIS), ayant son Siège Social à Bangui, ci-après désignée « le concessionnaire »,

il est convenu ce qui suit :

Préambule

Le Permis d'Exploitation et d'Aménagement (PEA) inscrit au sommier forestier sous le numéro 187 était précédemment attribué à la société SCD. Il disposait d'un plan d'aménagement, préparé dans le cadre du projet PARPAF et approuvé, en 2011, par l'Administration Forestière. Une convention définitive d'aménagement-exploitation a été signée entre le Ministère en charge des forêts et la société SCD le 4 mars 2011.

Après l'exploitation sous aménagement de deux Assiettes Annuelles de Coupe (AAC 1 et AAC 2) de la série de conversion, la société a cessé son activité d'exploitation en 2013.

Conformément aux dispositions de l'article 122 du Code forestier, le PEA a fait l'objet d'un retour au Domaine de l'Etat par Décret n°13.408 du 09 octobre 2013.

Suite à ce retour au domaine, le PEA a été réattribué et inscrit au sommier de l'Etat sous le numéro 192.

La société CENTRA-BOIS est attributaire de ce PEA conformément au Décret n°15.328 du 24 août 2015. Un avenant à la convention définitive d'aménagement-exploitation a été signé par le Ministère en charge des forêts et la société CENTRA-BOIS le 31 décembre 2015.

Le Décret n°17.039 du 21 janvier 2017 portant extension du Permis d'Exploitation et d'Aménagement n°192 de la société CENTRA-BOIS redéfinit les limites et la surface du PEA 192. Il est constitué désormais de deux (02) lots :

- un Lot A, situé dans l'Ombella-M'poko, d'une superficie totale de cent cinquante-six mille cinq cent trente et un (156 531) ha dont soixante-quinze mille cinq cent cinquante-deux (75 552) ha utiles ;
- un Lot B, situé dans la Lobaye, d'une superficie totale de quinze mille deux cent trente-neuf (15 239) ha dont treize mille (13 000) ha utiles.

Le plan d'aménagement doit être révisé pour acter cette nouvelle attribution, prendre en compte les changements de délimitation du PEA et intégrer les exigences actuelles. Un avenant à l'avenant à la convention définitive a été signé le 31 mai 2017 entre le Ministère en charge des forêts et la société CENTRA-BOIS avec l'objectif de définir les rôles et obligations des deux signataires au cours de la période de révision du plan d'aménagement.

Le présent document a valeur d'approbation du plan d'aménagement révisé, après sa validation technique, le 25 octobre 2018, par les services techniques du Ministère en Charge des Forêts.

Article 1 : Objet

Le programme d'Aménagement-Exploitation, objet de la présente convention, consiste en l'application du plan d'aménagement révisé du Permis d'Exploitation et d'Aménagement (PEA) n°192 attribué au concessionnaire.

La présente convention fixe les tâches respectives du concédant et du concessionnaire sur la durée de validité de la convention.

Article 2 : Législation applicable

La présente convention annule et remplace les conventions précédemment signées. Elle est régie par les lois en vigueur en République Centrafricaine, en particulier par le Code Forestier et ses textes d'application, ainsi que par les accords internationaux ratifiés par la RCA.



Article 3 : Durée

La présente convention couvre la durée de la rotation telle que définie dans le plan d'aménagement révisé, soit 20 ans à compter du 1^{er} janvier de l'année de sa signature.

Le concessionnaire pourra demander une nouvelle révision du plan d'aménagement après un délai minimum de cinq ans à compter du 1^{er} janvier de l'année de la date de la signature de la convention définitive. Sous réserve de motifs recevables par l'administration, l'acceptation de la révision sera admise de plein droit.

Des révisions périodiques pourront ensuite être demandées à condition de respecter un délai intermédiaire de cinq ans entre chaque révision.

La convention définitive pourra faire l'objet d'avenants à l'occasion des révisions éventuelles du plan d'aménagement, ou pour acter la modification de la surface utile taxable liée à la rétrocession de la série de conversion telles que fixées à l'article 10 ci-dessous.

Au terme de la convention définitive, un nouveau plan d'aménagement sera élaboré et soumis pour approbation au concédant. Une autre convention définitive du nouveau plan d'aménagement sera alors établie, pour la durée de la rotation, entre les deux parties signataires de la présente convention.

Article 4 : Répartition des tâches

4.1. Rôle du concédant

Le concédant est chargé de :

- transmettre au concessionnaire l'ensemble des documents techniques préparatoires à la rédaction du plan d'aménagement, en particulier les résultats des inventaires d'aménagement, la base de données cartographiques, les études socio-économiques et environnementales et les études dendrométriques ;
- effectuer un suivi-contrôle des plans de gestion quinquennaux, des plans annuels d'opération approuvés et de leur mise en œuvre ;
- garantir l'intégrité du massif forestier actuel du PEA 192 notamment en contenant les défrichements dans la série agricole et d'occupation humaine (SAOH) identifiée à cet effet, et en empêchant la mise en œuvre d'activités non compatibles avec la production de bois d'œuvre sur les séries de production, en concertation avec les départements ministériels impliqués.

En liaison avec les autres services de l'Etat, le concédant développe une politique sociale (eau, éducation, santé, agriculture, ...) d'appui aux populations installées dans le PEA 192.



4.2. Rôle du concessionnaire


Le concessionnaire est chargé de :

- appliquer le plan d'aménagement du PEA 192 approuvé par la présente convention définitive ;
- établir et mettre en œuvre les Plans de Gestion Quinquennaux (PGQ) et les Plans Annuels d'Opération (PAO), lesquels préciseront de façon détaillée et chronologique, entre autres choses, les activités qui seront menées dans les Assiettes Annuelles de Coupe (AAC) ;
- s'assurer de la conformité de l'ensemble de ses travaux et investissements avec les modalités décrites dans le plan d'aménagement et les documents de gestion à venir, en matière forestière, sociale, environnementale et faunique.

Article 5 : Obligations du concédant

Le concédant s'engage à :

- suivre la mise en œuvre effective du Plan d'Aménagement, et notamment du fonctionnement de la Cellule d'Aménagement ;
- émettre son avis et donner son approbation, dans le mois suivant leur dépôt, sur les Plans Annuels d'Opération (PAO) et, tous les 5 ans, sur le Plan de Gestion Quinquennal (PGQ), notamment pour le découpage en Assiettes Annuelles de Coupe (AAC) proposé par le concessionnaire pour l'UFG concernée ;
- respecter les délais d'approbation des documents de gestion préparés par le concessionnaire et prévus par le plan d'aménagement. Passé ces délais, les documents de gestion déposés par le concessionnaire sont réputés approuvés par le concédant ;
- exercer pleinement son rôle de police forestière, sur l'ensemble du PEA 192, y compris en matière de gestion de l'environnement et de la faune, de dresser les procès-verbaux d'infractions, de faire appliquer les mesures correctives et les pénalités prévues par la législation en vigueur, et si nécessaire, de répondre juridiquement aux conséquences des mesures prises ;
- acter la rétrocession des AAC de la série de conversion conformément aux prescriptions du plan d'aménagement ;
- considérer trois valeurs différentes de surface utile et taxable, à savoir :
 - ✓ 71 069 ha : surface utile et taxable applicable dès la signature de la présente convention définitive ;
 - ✓ 59 138 ha : surface utile et taxable à acter, par un avenant à la convention définitive, qui pourra être signé après la clôture de l'exploitation des AAC 2, 3 et 8 de la série de conversion du PEA 192 – Lot A ;



- ✓ 42 859 ha : surface utile et taxable qui pourra être actée par un avenant à la convention définitive lorsque l'exploitation de la série de conversion sera totalement terminée.

Article 6 : Obligations du concessionnaire

Le concessionnaire s'engage à :

- faciliter l'accès du PEA 192 (Lot A et Lot B) au concédant ;
- mettre en œuvre le plan d'aménagement, les documents de gestion, les investissements industriels et toutes les mesures sociales et environnementales prises dans le cadre de la gestion durable du PEA 192 (Lot A et Lot B) en veillant à leur strict respect ;
- adopter un règlement intérieur conforme à ses nouvelles obligations découlant de l'application du plan d'aménagement ;
- soumettre au concédant l'ensemble des documents de gestion et d'exploitation dans les délais définis dans le plan d'aménagement et fixés par la loi. En particulier le concessionnaire a l'obligation de soumettre à l'approbation du concédant, dans un délai de six (6) mois après la signature de la présente convention, son premier plan de gestion pour l'UFG 1 (Lot A) telle que définie dans le plan d'aménagement révisé. Le plan de gestion suivant sera soumis au concédant six mois avant le début de l'exploitation de la nouvelle UFG concernée.
- concernant la définition des AAC, le principe retenu est celui des AAC de même surface utile. Les AAC des cinq premières années (2019 – 2023) de l'UFG 1 sont définies dans le PA. Pour les années suivantes, le découpage en AAC sera fixé dans le plan de gestion du bloc quinquennal concerné. Pour la première année de mise en œuvre du plan d'aménagement révisé, les AAC de chaque série d'exploitation forestière (AAC1.1-192 de la série de production et AAC6 de la série de conversion) seront exceptionnellement exploitées sans PAO. Les PAO des AAC suivantes devront être soumis au concédant, conformément aux dispositions légales en vigueur, soit avant le 1^{er} novembre de l'année précédant l'ouverture de l'AAC.
- mettre en place une Cellule d'aménagement permanente interne à la société et animée par un aménagiste. Cette Cellule doit être dotée de moyens de fonctionnement appropriés et d'équipements informatiques et de terrain, nécessaires à la bonne gestion durable du permis, dont la liste sera fournie par le concédant. Les technologies utilisées permettront un transfert efficace de l'ensemble des données entre le concessionnaire et le concédant.



Article 7 : Gestion durable

Le concessionnaire s'engage, conformément au plan d'aménagement, à :

- rendre compte à l'administration forestière de tout acte délictueux, du code forestier, du code de l'environnement et du code de protection de la faune, observé sur sa concession ;
- limiter l'accès au permis dans le respect de la législation en vigueur et des directives du plan d'aménagement ;
- appliquer l'ensemble des mesures identifiées dans le plan d'aménagement et de gestion en faveur des populations riveraines et de ses salariés ;
- soutenir tous les projets d'alternative à la consommation de viande de chasse pour son personnel suivant des conditions restant à déterminer entre les parties concernées ;
- réaliser les investissements relatifs à son outil industriel, conformément à ses engagements, en relation avec la ressource disponible et les taux de transformation retenus dans la législation en vigueur ;
- construire un réseau de pistes forestières doté d'ouvrages d'arts, en évitant toute dégradation de l'environnement suite aux inondations ou à l'érosion ;
- interdire le transport d'armes de chasse, de chasseurs et de viande de chasse à bord de ses véhicules.

Le concédant s'engage, conformément au plan d'aménagement, à :

- faire respecter la législation en matière de protection de l'environnement et de gestion de la faune ;
- s'assurer, qu'en cas d'attribution d'un permis minier chevauchant le PEA 192, les activités minières soient compatibles avec les activités d'exploitation des ressources forestières et que le décret d'attribution de ce permis minier intègre des clauses particulières pour respecter les clauses de gestion du plan d'aménagement ;
- définir des modalités pour permettre à la société CENTRA-BOIS de prélever exceptionnellement le potentiel ligneux qui serait éventuellement compromis du fait de l'exploitation minière, tout en respectant les clauses de gestion du plan d'aménagement.

Article 8 : Clauses de gestion forestière

8.1. Conditions de mise en exploitation

La mise en exploitation d'une AAC est conditionnée par l'approbation du PAO correspondant, qui se traduit par la délivrance, par la Direction Générale des Eaux, Forêts, Chasse et Pêche, d'une autorisation d'ouverture de l'AAC.

Chaque assiette de coupe est ouverte pendant une durée de 1 an, avec la possibilité de garder l'AAC ouverte sur une durée de trois ans consécutifs, sur autorisation du Ministre en Charge des Forêts, en réponse à une demande de maintien de l'ouverture formulée par le concessionnaire. Passé ce délai légal, l'AAC est définitivement fermée à l'exploitation jusqu'au terme de la rotation.

8.2. Normes d'exploitation

L'exploitation du PEA 192 (Lot A et Lot B) se fera conformément aux obligations contractuelles contenues dans le plan d'aménagement.

8.3. Essences interdites à l'exploitation

Les espèces identifiées comme rares sur le PEA 192 (Lot A et Lot B) à l'issue de l'inventaire d'aménagement, sont interdites à l'exploitation pendant toute la durée de la rotation. Il s'agit des espèces suivantes :

- Abura (*Hallea stipulosa*) ;
- Kotibé parallèle (*Nesogordonia papaverifera*) ;
- Pao rosa (*Bobgunnia fistuloides*).

8.4. Diamètre Minimum d'Exploitation (DME) et Diamètre Minimum d'Aménagement (DMA) par essence

Dans les séries de conversion, il est formellement interdit d'abattre des arbres de diamètre sur écorce inférieur au DME. Ces diamètres s'entendent mesurés à 1,30 m au-dessus du sol ou 30 cm au-dessus des contreforts pour les essences qui en comportent.

Dans la série de production (PEA 192 - Lot A) et la série de gestion forestière spéciale (PEA 192 - Lot B), il est formellement interdit d'abattre des arbres de diamètre sur écorce inférieur au DMA. Ces diamètres s'entendent mesurés à 1,30 m au-dessus du sol ou 30 cm au-dessus des contreforts pour les essences qui en comportent.

Le tableau ci-après détaille la liste des essences exploitables et des diamètres à considérer pour leur exploitation. Les cellules grisées dans la colonne DMA mettent en évidence les valeurs pour lesquelles les DMA sont différents des DME.

Liste des essences exploitables et DME / DMA

Nom pilote	Nom scientifique	DME (cm) ¹	DMA (cm) ²
Groupe 1 : Production dominante			
Acajou à grandes folioles	<i>Khaya grandifoliola</i>	80	80
Aniégré	<i>Pouteria altissima</i>	70	70
Bubinga	<i>Guibourtia demeusei</i>	60	70
Doussié pachyloba	<i>Azelia pachyloba</i>	80	80
Ebène	<i>Diospyros crassiflora</i>	40	40
Iroko	<i>Milicia excelsa</i>	70	90
Longhi blanc	<i>Chrysophyllum africanum</i>	70	70
Padouk rouge	<i>Pterocarpus soyauxii</i>	60	70
Sapelli	<i>Entandrophragma cylindricum</i>	80	80
Sipo	<i>Entandrophragma utile</i>	80	80
Groupe 2 : Exploitation régulière			
Ayous	<i>Triplochiton scleroxylon</i>	60	90
Bossé clair	<i>Leplaea cedrata</i>	70	70
Bossé foncé	<i>Leplaea laurentii</i>	70	70
Dibétou	<i>Lovoa trichilioides</i>	80	90
Etimoé	<i>Copaifera mildbraedii</i>	70	70
Kossipo	<i>Entandrophragma candollei</i>	80	80
Lati	<i>Amphimas pterocarpoïdes</i>	70	80
Tali	<i>Erythrophleum ivorense</i>	80	80
Tiama	<i>Entandrophragma angolense</i>	80	80
Groupe 3 : Exploitation occasionnelle			
Abura	<i>Hallea stipulosa</i>	80	80
Azobé	<i>Lophira alata</i>	70	80
Bilinga	<i>Nauclea diderrichii</i>	60	60
Dabéma	<i>Piptadeniastrum africanum</i>	80	80
Difou	<i>Morus mesozygia</i>	50	50
Essessang	<i>Ricinodendron heudelotii</i>	70	70
Eyong	<i>Eribroma oblongum</i>	70	70
Fraké	<i>Terminalia superba</i>	60	80
Iatandza	<i>Albizia ferruginea</i>	90	90
Kotibé	<i>Nesogordonia kabigaensis</i>	70	70
Koto	<i>Pterygota macrocarpa</i>	70	70
Mambodé	<i>Detarium macrocarpum</i>	70	70
Manilkara	<i>Manilkara letouzeyi</i>	70	70
Mukulungu	<i>Autranella congolensis</i>	80	80
Olon/Bongo	<i>Zanthoxylum heitzii / Z. lemairei</i>	50	50
Pao rosa	<i>Bobgunnia fistuloides</i>	70	70

¹ Diamètres minimums d'exploitation applicables uniquement dans la série de conversion du PEA 192 – Lot A

² Diamètres minimums d'aménagement applicables dans la série de production du PEA 192 – Lot A et dans la série de gestion forestière spéciale du PEA 192 – Lot B.

Les arbres ne faisant pas partie de la liste établie dans le tableau ci-dessus pourront éventuellement faire l'objet d'une autorisation exceptionnelle d'exploitation, suite à une demande de la société au Ministre en charge des Forêts.

8.5. Inventaire d'exploitation

L'inventaire d'exploitation doit pouvoir quantifier et localiser précisément les tiges exploitables dans l'Assiette Annuelle de Coupe, en vue :

- d'optimiser le tracé des pistes de débardage et l'implantation des parcs à grumes ;
- de rationaliser l'exploitation et les travaux sylvicoles ;
- de limiter les dégâts causés à l'environnement.

Cet inventaire est réalisé sur toute la surface de l'AAC et est associé à un relevé cartographique détaillé. Il doit être achevé au moins trois (3) mois avant la mise en exploitation de l'AAC.

8.6. Abattages spécifiques

Des arbres d'essences objectifs de diamètre inférieur au DMA pourront être abattus dans les cas suivants :

- pour l'ouverture de routes et pistes (uniquement sur l'assise de la piste ou de la route) ;
- pour assurer la sécurité du personnel lors des opérations d'exploitation forestière (arbre accroché, opérations sur les parcs) ;
- pour les défrichements agricoles à l'intérieur de la série agricole ;
- pour les besoins éventuels d'études ou d'actions sylvicoles.

Hormis les arbres prélevés par la population lors de défrichements dans la série agricole, des abattages particuliers sont admis sous réserve que le concessionnaire en porte mention au carnet de chantier (Cf. Art. 8.8). Ces arbres abattus seront utilisés localement quel que soit leur diamètre.

8.7. Marquage de l'arbre abattu

Les arbres abattus seront marqués et façonnés en billes de diverses dimensions, qui seront tronçonnées et enregistrées sur le carnet de chantier prévu à l'article 8.8 du présent document.

Tout arbre abattu sera marqué à même le sol sur la souche et sur les billes, de l'empreinte du marteau forestier numéroteur pour permettre le contrôle par l'administration forestière.

- Sur la souche :
 - La marque de la société CENTRA-BOIS.
 - Le numéro d'identification de l'arbre et celui de l'AAC,



- La date d'abattage.
- Sur les billes, aux extrémités de chaque bille utile, après purge, les chutes étant exclues :
 - La marque de la société CENTRA-BOIS.
 - Le numéro d'identification de l'arbre et celui de l'AAC de prélèvement, tous deux reportés à la peinture avec, s'il y a lieu, mention de la lettre précisant la position de la bille dans le fût.

Les arbres abattus dans les SAOH voisines d'une AAC seront numérotés et assimilés à la production de cette AAC.

Les billes issues d'un même fût sont désignées par des lettres majuscules dans l'ordre de l'alphabet français « A » désignera la bille de base, « B » la bille immédiatement supérieure « C » celle qui suit, etc.

Toutes les billes marchandes seront évacuées des lieux de coupe, vers un parc à bois ou tout au moins débardées et entreposées en un lieu du chantier, en bordure d'une voie d'évacuation, à l'exclusion des routes nationales.

8.8. Tenue du carnet de chantier

Le concessionnaire devra tenir, pour chaque AAC, un carnet de chantier. Le carnet sera rempli au fur et à mesure des abattages. Les arbres prévus à l'Art. 8.4, au cas où ils seraient commercialisés, seront marqués. Y seront inscrits : la date de l'abattage, le numéro d'identification de l'arbre, l'espèce, le diamètre de référence à 1,30 m ou au-dessus des contreforts, la longueur du fût, les diamètres aux découpes supérieures, le volume du fût, puis le nombre, la lettre (A, B, C...), les dimensions (longueurs, diamètres aux deux bouts) et le volume de chaque bille.

Les feuillets du carnet de chantier seront remplis de façon très lisible et simultanément à l'aide de papier carbone au crayon à bille. Les discontinuités, ratures et surcharges sur chacune des pages ne seront pas admises.

Les feuilles n°2 et n°3 du carnet de chantier seront envoyées à la Direction des Exploitations forestières et à l'Inspection Forestière de la préfecture concernée au plus tard trois jours après la dernière inscription.

Ce document servira aux fins de statistiques mensuelles et de contrôle. Le carnet de chantier contenant le feuillet n°1 ne doit quitter le chantier sous aucun prétexte. Il sera à la disposition permanente pour consultation de la part des responsables techniques du Ministère en charge des forêts chargés du suivi et de la mise en œuvre du plan d'aménagement.

Il sera présenté à toute réquisition des agents forestiers, qui y apposeront leur visa en toutes lettres, immédiatement après la dernière inscription. Le carnet de chantier sera vérifié et visé après chaque contrôle par le service forestier.



Au carnet de chantier seront annexés : une copie du décret d'attribution du PEA concerné et de la convention définitive d'aménagement exploitation.

Avant tout usage de carnet de chantier, l'Inspecteur Préfectoral des Eaux et Forêts de la préfecture concernée le vérifie et paraphe la première et la dernière feuille.

Pendant toute sa période d'activité, la société est tenue de conserver en archives les carnets de chantier.

8.9. Les routes forestières

Les routes et pistes permanentes ouvertes par le concessionnaire en vue de l'évacuation de ses produits seront identifiées et répertoriées par le Ministère Chargé des Transports et celui des Travaux Publics.

Des panneaux de signalisation à l'entrée et à la sortie du permis et la réglementation générale routière caractériseront la circulation au sein dudit permis.

Les routes comporteront, nécessairement, des endroits aménagés pour le stationnement des grumiers. Elles seront pourvues de panneaux de signalisation aux points présentant un réel danger.

Le réseau des routes et pistes forestières doit être répertorié et faire l'objet d'une cartographie.

Le tracé des routes et pistes principales devra tenir compte des contraintes du plan d'aménagement et de l'avis des services du Ministère Chargé de l'Equipement, Transport, Travaux publics et de l'Aménagement du territoire.

8.10. Exécution des coupes

L'abattage, le débusquage et le débardage seront conduits de façon à entraîner le moins de dégâts possibles aux arbres d'avenir (par exemple : piste de débardage large, destruction de grande surface pour récupérer une bille, mutilation des arbres d'avenir, etc. seront évités).

La coupe devra s'effectuer aussi près du sol que possible et toujours dans les contreforts pour les arbres présentant cette caractéristique. Elle sera obligatoirement plane et perpendiculaire à l'axe de l'arbre.

Aucune coupe ne s'effectuera par temps pluvieux ou lorsque soufflera un vent de vitesse élevée.

Le long des routes et des pistes, en bordure de champs, rivières importantes et lieux d'habitation ou de passage, les coupes seront réalisées sous la responsabilité du concessionnaire qui est tenu d'assurer la sécurité des biens et des personnes.

Aucun parc à bois ne doit être installé le long des routes nationales empruntées par le concessionnaire.

Pour tout ce qui précède, le concessionnaire est tenu de donner les instructions d'usage à son personnel.

En cas de non-respect des dispositions, un procès-verbal relatif aux dégâts sera dressé par l'Inspecteur Préfectoral des Eaux et Forêts de la localité concernée qui rendra compte à la Direction des Forêts ; celle-ci proposera, à l'appréciation de sa hiérarchie, le montant des pénalités et indemnités à recouvrer.

Par ailleurs, les arbres brisés à l'abattage seront considérés « abandonnés » et cette mention figurera dans la colonne « observation » du carnet de chantier (en face du numéro d'identification de l'arbre).

Seront réputées abandonnées hors du permis, les billes non vendues roulées et stockées hors des limites du permis qui auront été sorties depuis plus de cent quatre-vingt et un (181) jours.

A l'expiration de ce délai, le concessionnaire se verra obligé d'opter pour un délai supplémentaire qui sera payant jusqu'à la fin des travaux de vidange total du permis. Le taux de pénalité appliqué dans ce cas sera conforme aux dispositions légales en vigueur.

Si des arbres, après abattage, sont considérés inutilisables par suite de pourriture au cœur, on portera la mention « pourri » dans la colonne « observation » du carnet de chantier.

Il ne sera abandonné sur ou hors du permis aucun bois de valeur marchande. Seront réputées abandonnées sur le permis, les billes non sorties du chantier après abattage, sauf cas de force majeure évoqué par le concessionnaire et reconnu par le service forestier.

8.11. Délai de sortie des billes

Les billes tombées accidentellement lors du transport devront être rangées immédiatement et enlevées dans un délai maximum de soixante et un (61) jours. Dans le cas où interviendrait le service des Travaux Publics, pour cause de défaillance, les charges seront supportées par le concessionnaire.

A l'expiration du prélèvement sur un chantier donné, un délai maximum de cent quatre-vingt et un (181) jours sera laissé au concessionnaire pour la sortie de tous les bois abattus.

Dépassé ce délai, une demande de sursis de soixante (60) jours maximum sera adressée au Responsable de l'Inspection Préfectorale des Eaux et Forêts. Elle devra comporter les détails sur les grumes qui restent à débarder et à transporter avec référence au carnet de chantier.

A l'expiration du délai de sursis, une pénalité conforme aux dispositions légales en vigueur sera appliquée.

8.12. Circulation des produits forestiers

Lorsque le concessionnaire fera circuler des produits forestiers, il devra établir une feuille de route en double exemplaire mentionnant :

- le lieu de destination et les noms des destinataires ;
- le nom de l'essence et la nature des produits ;
- la qualité (volume ou tonnage) par type de produit ;
- la date d'expédition ;
- s'il s'agit de grumes, le numéro de chaque grume et le numéro du PEA d'où sont extraits les produits ;
- le tonnage total transporté.

Les feuilles de route seront établies sans ratures ni surcharges, arrêtées et paraphées par l'expéditeur, qui est, dans ce cas, le titulaire du PEA.

Tous les documents cités ci-dessus doivent être accompagnés de Certificat (s) d'Origine (s) pour la sortie du territoire.

La non observation de ces dispositions entraînera les sanctions, telles que prévues par la législation en vigueur.

Les cargaisons de bois destinées à l'export devront être munies de documents FLEGT à compter de la date à laquelle la République Centrafricaine sera en mesure de délivrer ces certificats.

8.13. Documents de déclaration des mouvements des bois

Conformément au Code Forestier Centrafricain, le concessionnaire doit transmettre, le 20 de chaque mois, un état récapitulatif de mouvement de bois du mois précédent. Cet état comprendra le mouvement de bois du mois considéré, qui reprendra les données du carnet de chantier relatives au volume utile avec les noms des pays importateurs.

Les documents devront être remplis conformément aux modèles de formulaire fournis par l'administration.

8.14. Disposition pour retard de déclaration des mouvements des bois

Dans le cas de non dépôt de déclaration des mouvements de bois dans le délai légal, une sommation sera adressée au concessionnaire. Cette déclaration devra parvenir sous 10 jours sous peine d'encourir une pénalité forfaitaire, telle que fixé par la législation en vigueur.

Si le mouvement de bois certifié exact n'est pas fourni à l'administration dans ce délai, un ordre de recette d'un montant égal au double du mois précédent sera établi et ultérieurement réajusté à la réception de l'état.

Ces dispositions s'appliquent sauf en cas de force majeure constatée par le Ministère en charge des forêts.

8.15. Bilan Annuel

Chaque année, pour le 1er novembre, le concessionnaire présentera son PAO, comprenant le bilan d'exploitation de l'année en cours ainsi que le programme de l'année à venir et correspondant au plan d'aménagement en vigueur. Le dossier devra comporter un état chiffré et détaillé des activités du concessionnaire au cours de l'exercice écoulé.

Le PAO sera adressé au Ministre Chargé des forêts et fera l'objet d'une évaluation par la Commission d'évaluation des documents de gestion. Un PAO ne devra pas reporter successivement des activités non exécutés sur plus de deux années. En cas de non-respect des engagements fixés dans le PAO antérieur, le concessionnaire devra en justifier les raisons et détailler les moyens à mettre en œuvre pour que ces engagements soient respectés dans le PAO suivant. Si les raisons ou les moyens mis en œuvre sont insuffisants, le Ministère en charge des forêts peut être amené à rejeter le PAO proposé.

Article 9 : Fiscalité

La surface utile a été révisée et fixée à 71 069 ha pour le PEA 192. C'est sur cette surface que la fiscalité sera appliquée à partir de la date de signature de la présente convention définitive.

En dehors de cela, la convention définitive ne modifie en rien les obligations fiscales du concessionnaire. Le concessionnaire s'engage à respecter ses obligations fiscales.

Article 10 : Dispositions transitoires

Tout conflit qui émanerait du non-respect de l'application de la présente convention fera l'objet d'une conciliation entre les deux parties.

En cas de non aboutissement de la conciliation, les tribunaux de Bangui seront seuls compétents pour résoudre le conflit.

Article 11 : Révision du plan d'aménagement

Le concessionnaire pourra demander une révision du plan d'aménagement après un délai minimum de cinq ans à compter du 1er janvier de l'année de la date de la signature de la présente convention. La procédure de révision sera lancée après acceptation par l'administration des motifs proposés par le concessionnaire.

Le concessionnaire pourra solliciter des révisions périodiques supplémentaires à condition toutefois de respecter un délai intermédiaire de 5 ans entre chaque révision.

Les révisions du plan d'aménagement seront à la charge du concessionnaire.


Article 12 : Modification et entrée en vigueur de la convention

Toute modification des dispositions de cette convention ultérieure à sa signature, ne se fera qu'avec le consentement des deux parties concernées. La présente convention entrera en vigueur à compter de la date de sa signature par les deux parties.

La présente convention est établie en quatre (4) exemplaires originaux;

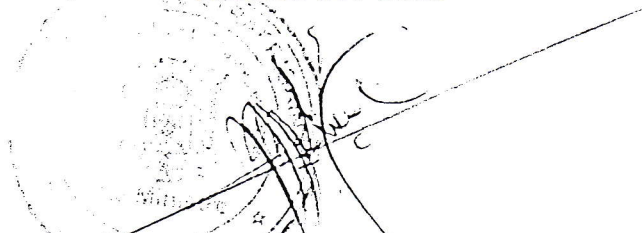
Bangui, le 24 NOV 2018

Le Président Directeur Général
de CENTRABOIS

Handwritten signature of Mohamed BITAR, consisting of several loops and a vertical line.

Mohamed BITAR

Le Ministre des Eaux, Forêt,
Chasse et Pêche

Handwritten signature of Lambert LISSANE-MOUKOUVE, featuring a circular official stamp and a complex scribble of lines.

Lambert LISSANE-MOUKOUVE

Annexe 1 : Plan d'aménagement