

Prix de référence du terrain
Redevance annuelle

Deuxième feuillet

1 ^{ère} année 20 % soit :	FC 14.229,00
2 ^{ème} année 30 % soit :	FC 21.343,50
3 ^{ème} année 40 % soit :	FC 28.458,00
4 ^{ème} année 45 % soit :	FC 32.015,25
5 ^{ème} année 50 % soit :	FC 35.572,50

Cette redevance et taxes rémunératoires sont payables annuellement et par anticipation le premier janvier de chaque année chez le Comptable des Titres Immobiliers de ISANGI

Article 3 : L'Emphytéote est tenu d'occuper le terrain concédé dans les six mois et de commencer la mise en valeur dans les dix-huit mois de la conclusion du présent Contrat. L'Occupant est tenu de poursuivre de façon ininterrompue et de maintenir la mise en valeur conformément à la destination du terrain.

Seront considérées comme mise en valeur :

a) Les terres sur six dixièmes au moins de leur surface par des cultures alimentaires, maraîchères ou fourragères.

b) Les terres couvertes sur six dixièmes au moins de leur surface par des plantations d'arbres fruitiers ou des palmiers, comprenant au moins 100 plants à l'Hectare, les bananiers et les papayers devant être considérés comme des plantes intercalaires n'occupant le sol que temporairement et n'entrant pas en ligne de compte lors du dénombrement des arbres fruitiers.

c) Les terres couvertes sur dix dixièmes au moins de leur surface par des plantations d'arbres de boisement à raison d'au moins 100 arbres l'Hectare pour les enrichissements de forêts et d'au moins 1.000 arbres par Hectare de boisement en terrain découvert.

Pour les autres arbres et arbustes, la densité minimum sera déterminée d'un commun accord avec l'Occupant et le Service de l'Agronomie.

a) Les pâturages créés par l'Occupant et les pâturages naturels ayant subi une amélioration à effet permanent et approprié à l'élevage à caractère permanent, c'est-à-dire drainés ou irrigués si nécessaire et protégés contre l'érosion, auxquels seront entretenus des bestiaux à l'élevage ou à l'engrain dont le nombre minimum sera fixé par le Service Vétérinaire en tenant compte des possibilités du sol et des conditions climatologiques.

b) Les terres sur lesquelles il aura été fait sur six dixièmes au moins de leur surface par des constructions et installations nécessaires à l'élevage, notamment sur place en vue de la surveillance. Les poulaillers, les abris, étables, dipping-tancks destinés au bétail, garage pour les véhicules, magasins de stockage.

c) La mise en valeur doit être rationnelle et effectuée suivant les techniques modernes.

d) Les cultures sur le sol en déclivité seront établies parallèlement aux courbes de niveau et toutes les mesures contre érosion seront prises.

e) La mise en valeur des terres ayant une inclinaison de 30 % est interdite de même que le boisement dans un rayon de 75 m de source.

f) Les conditions de mise en valeur stipulées ci-dessus joueront séparément et simultanément pour toute surface.

Article 4 : L'Emphytéote aura la faculté de se libérer des charges de son droit par délaissement des fonds aux conditions et selon les modalités prescrites par les mesures d'exécution de la Loi n° 73-021 du 20 juillet 1973 et de ses mesures d'exécution.

Article 5 : L'Emphytéote ne peut changer la destination du terrain concédé sans l'autorisation expresse, écrite et préalable de l'autorité qui a concédé le droit.

Article 6 : Il appartiendra à l'Emphytéote de faire toute diligence auprès des Autorités compétentes en vue d'obtenir en temps utile, l'autorisation de bâtir et la permission des travaux requise en vertu de la législation sur l'Urbanisme et les Circonscriptions Urbaines.

Article 7 : Pour tout ce qui ne résulte pas des dispositions reprise ci-dessus, le présent contrat est régi par les dispositions de la Loi n° 73-021 du 20 juillet 1973 portant sur le régime général des biens, régime foncier et immobilier et régime des successions spécialement en ses articles 61 à 79, 14 et 145 et 148 à 152, ainsi que les mesures d'exécution.

Article 8 : (Clause spéciale)

Article 9 : L'inexécution ou la violation d'une des conditions reprises ci-dessus entraîne la résiliation de plein droit du droit concédé.


Article 10 : Pour tout ce qui concerne l'exécution du présent contrat, les parties déclarent élire domicile, "LA REPUBLIQUE" dans les bureaux : _____ de la Division _____ "L'EMPHYTEOTE" dans les bureaux de la Commune de : _____ Territoire de _____ Parcelle n° _____ Section Rurale Sept Cent Neuf.-

PLANTATIONS ET HUILLERIES DU CONGO SA
N° Id. Nat. A01148Y / N° d'Impôt: A0700048F
CD/KIN/RCCM/14.8.5579
LA DIRECTION
AREA DE LOKNITA

Fait en double expédition à Isangi.-

[Signature]
Emphytéote
LA SOCIETE PHC, S.A.-

Redevance et taxes rémunératoires pour un montant total de FC. 2.995.517,00 (144.664,00 Fc.) payées suivant quittance N° 2410161 du 07/09/2016.



La République
LE GOUVERNEUR
Honorable ILONGO

A Kivungani, le 07 / 09 / 2016.

Le Comptable

(1) Numéro cadastral en toutes lettres

0085500

CERTIFICAT D'ENREGISTREMENT D'UNE CONCESSION : D'EMPHYTEOSE ORIGINAL

Livre d'Enregistrement
Vol 0.3/03 Folio 310

Commune Territoire de YAHUMA

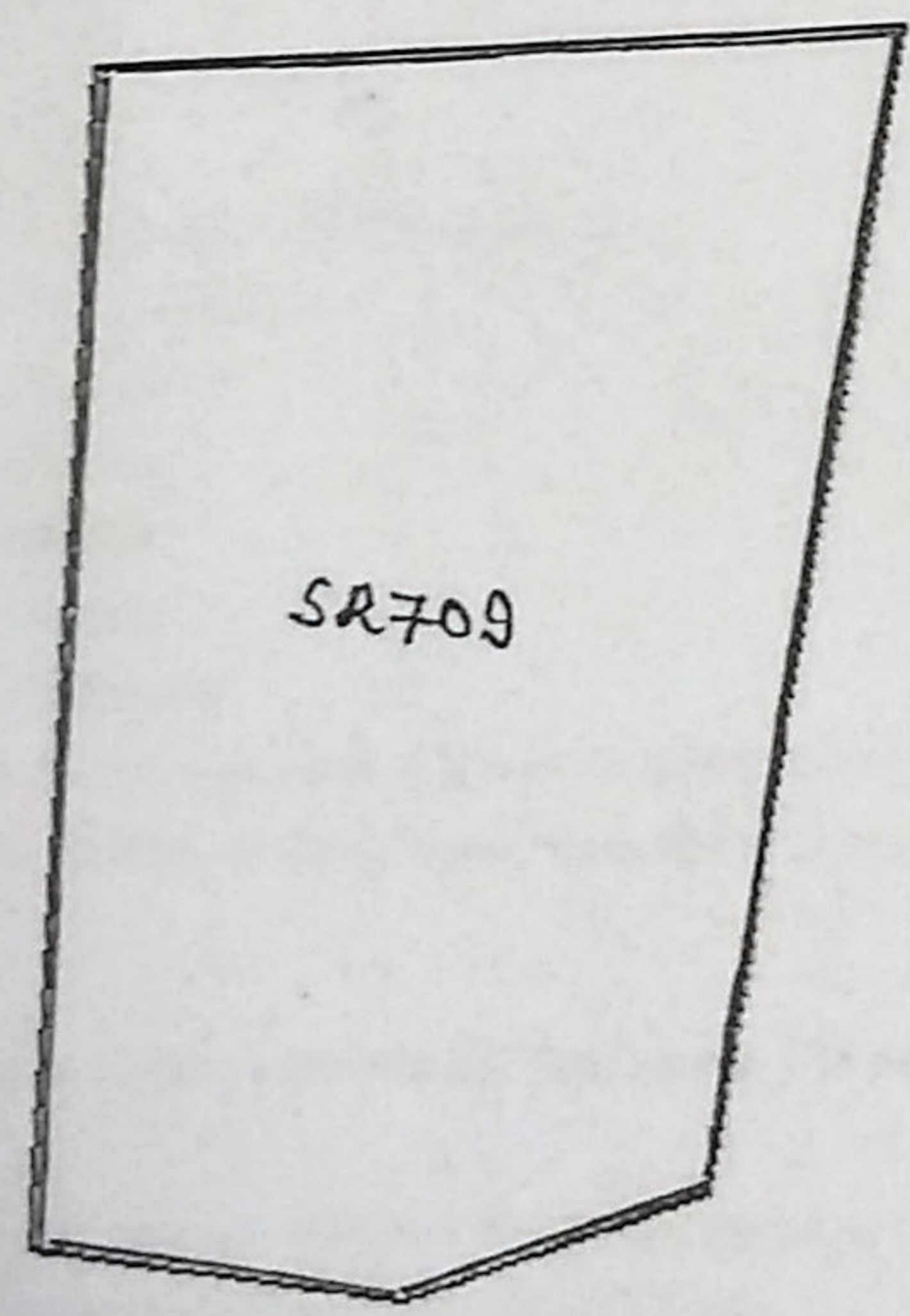
La société PLANTATIONS ET HUILLERIES DU CONGO S.A, dont la personnalité civile a été reconnue par Décret n° 133/2002 du trente octobre deux mil deux (J.O numéro 21 du 1^{er} novembre 2002, page 34) et immatriculée au numéro CD/KIN/RCCM/14-B-5579, Identification Nationale A01148Y, ayant son siège social au numéro 963 de l'Avenue Des Poids-Lourds dans la Commune de la Gombe à Kinshasa, représentée par Son Directeur Général, Monsieur Z. LUYINDULA NUANISA,

est enregistrée comme étant, en vertu d'un contrat d'emphytéose conclu le vingt septembre deux mil seize avec la République Démocratique du Congo, reçu ce jour au registre journal sous les numéros d'ordre général 581 et spécial D8/E/TSHO.I/151. (Ancien certificat d'enregistrement Volume CK.99 Folio 132 actuellement annulé)

Emphytéote pour un terme de vingt-cinq ans prenant cours le vingt septembre deux mil seize jusqu'au vingt septembre deux mil quarante et un du fonds indiqué ci-après :

Un terrain destiné à usage agricole situé dans le Territoire de Yahuma, Localité Yambula X, d'une superficie CENT CINQUANTE TROIS HECTARES TRENTE NEUF ARES DEUX CENTIARES SEPTANTE ET UN CENTIEM dont les limites, tenants et aboutissants sont déterminés par un liseré vert au croquis ci-annexé, dressé à l'échelle de 1 à 20.000 ième.

D'après le procès verbal de mesurage et bornage numéro 129/2016 dressé le cinq avril deux mil seize. Ce terrain est inscrit au plan cadastral du Territoire de Yahuma sous le numéro S.R 709.




SECTION R
TERRITOIRE: YAHUMA
COMMUNE DE YAHUMA
PARCELLE : SR 709
SERVICE DE CADASTRE

[Handwritten signature]
Wob...

1/20.000

Les charges qui grevent cette concession d'emphytéose sont indiquées d

Etabli à _____ le 20 septembre. Deux mil Seize



[Handwritten signature]

Le Conservateur des Titres Im
Jean-Vicky MUNGANGA KIDITCHO